

Haltestellenumbenennungen Samtgemeinde Emlichheim

Alter Name (mi Ortsname)	Neuer Name (ohne Ortsname - Ort bleibt identisch)
Agterhorn Molkerei	Agterhorn
Echteler Baarlink	Kreuzung K20/K21 West
Echteler Brinkmann	Oeveringer Querstraße
Echteler Heesterkanter Str.	Heesterkanter Str. / K21
Echteler Kelder	Schöpperts Diek / Zur Haar
Echteler Meyerink	Timmerweg / Mittelweg
Echteler Naber	Beukerweg
Echteler Nyhuis	Timmerweg / K21
Echteler Ranters	Vennhook
Echteler Schoemaker	Wilsumer Weg / Mittelweg
Echteler Scholtmann	Scholtmannseck
Echteler Schule/Klein	Schule/Klein
Echteler Spickmann	Schöpperts Diek / Mittelweg
Echteler Veldmann	Scholtmanns Diek / Fürstenweg
Echteler Winke / K20 Marschd.	Marschdiek
Echteler Ziel	Kreuzung K20/K21 Ost
Echteler Zollhaus	Heesterkanter Str. / Timmerweg
Emlichheim Altenzentrum	Altenzentrum
Emlichheim Bahnhof	Bahnhof
Emlichheim Beerling	Bookdiek
Emlichheim Berg	Aatalstraße / Volz. Feldweg
Emlichheim Botterdiek	Aatalstr. / Botterdiek
Emlichheim Büter	Aatalstraße L44
Emlichheim Grundschule	Grundschule
Emlichheim Hahne./Schweinemast	Aatalstr. / Hahn. Diek
Emlichheim Hahnenberg Zollhaus	Hahn. Diek / Hahnenberg
Emlichheim Jugendbildungsstätte	Jugendbildungsstätte
Emlichheim Kanalstraße	Kanalstraße
Emlichheim Kortmann	Aatalstraße Haus Nr. 12
Emlichheim Otten Wartehalle	Müldersweg
Emlichheim Rathaus	Rathaus
Emlichheim Ringer Straße	Ringer Straße
Emlichheim Schulzentrum	Schulzentrum
Emlichheim Slaaphoeve	Slaaphoeve
Emlichheim Veldink	Dorfstraße
Emlichheim Wilsumer Str.	Wilsumer Str.
Eschebrügge Arends	Arends
Eschebrügge Brinks	Aatalstraße / B403
Eschebrügge Kanalbrücke	Kanalbrücke
Eschebrügge Lübberink	Ilkenweg / B403
Eschebrügge Stegink	Wöstener Schulweg

Alter Name (mi Ortsname)	Neuer Name (ohne Ortsname - Ort bleibt identisch)
Heesterkante Fürstenweg/Steginkdiek	Fürstenweg/Steginkdiek
Heesterkante Plaß	Zur Heest
Heesterkante Rökker	Pöhlerweg
Heesterkante Scholtmanns Diek	Scholtmanns Diek / Fürstenweg
Heesterkante Spieker	Zollweg
Heesterkante Wolbert	Fürstenweg / Zolweg
Kalle Abzw. Siedlung Richtung Wilsum	Abzw. Siedlung Richtung Wilsum
Kalle Bahne	Am Speicher
Kalle Bahner Weg	Bahner Weg
Kalle ehem. Schule	Kaller Weg / Schäperdiek
Kalle einm.alte Vechte	Kistemakerstroate Haus Nr. 5
Kalle Hesselink	Vechtetalstr. / K14
Kalle Siedlung	Siedlungsstraße Haus Nr. 7
Kalle Speicher	Speicher
Kalle Teunis	Siedlungsstr./Kistemarkerstroate
Laar Denkmal	Dorfstraße
Laar Grote Lambers	Südesch
Laar kath. Kirche	kath. Kirche
Laar Schule	Schule
Laarwald Bahnhof	Bahnhof Laarwald
Oeveringen Abzw.Echteler	Abzw.Echteler
Oeveringen Alte Vechtetalstr.	Vechtetalstraße / B403
Oeveringen Feldweg K20	Feldweg K20
Oeveringen Oudehinkel	Querstraße / B403
Oeveringerfeld Feldweg/Querstr.	Feldweg/Querstr.
Oeveringerfeld Grenzweg	Grenzweg
Tinholt Gruppenhoek	Lägen Diek / Grüntalstr.
Tinholt Kreuzung	Kreisverkehr / K14
Tinholt Schoethoek	Lägen Diek / Hofbrandweg
Volzel Albers	Beesterkampweg / B403
Volzel Kanalbrücke	Volzener Feldweg / Kanal
Volzel Siedlung	Siedlung
Volzel Zollhäuser	Coevordener Str. Haus Nr. 23
Vorwald Bahnhof	Am Esch /K 29
Vorwald Bahnübergang	Knüversdiek / Am Bahndamm
Vorwald Kolk	Vechtemoate
Vorwald Legtenborg	Erlenstraße
Vorwald Schule	Sportplatz
Vorwald Unterführung	Ramakers Diek / Stege
Vorwald Veenas	Düshook

Die Haltestellenschilder und die Aushangsfahrpläne konnten leider noch nicht aktualisiert werden!

912 Echteler - Heesterkante - Eschebrügge - Laar - Volzel - Oeveringen - Emlichheim

VGB	Montag - Freitag						
	2010	2006	9014	9012	9010	9016	9018
Fahrt-Nummer:							
Verkehrsbeschränkungen:	S	S	S	S	S	S	S
Anmerkungen:	77	77				66	
Vorwald, Am Esch / K29					6.57		8.01
- Unterführung					6.59		8.03
- Vechtemoate					7.01		8.05
- Düşhook					7.02		8.06
- Knüvendiek / Am Bahndamm					7.03		8.07
- Sportplatz		6.17			7.05		8.09
- Erlenstraße					7.06		8.10
Eschebrügge, Kanalbrücke					7.08		8.12
- Wöstener Schulweg					7.10		8.14
- Aatalstraße / Ilkenweg					7.11		8.15
- Ilkenweg / B403					7.13		8.17
- Aatalstraße / B403		6.19			7.14		8.18
Laar, Bahnhof Laarwald		6.22			7.17		8.21
- kath.Kirche		6.25			7.21		
- Dorfstraße		6.26			7.22		
- Schule					7.24		8.26
- Grote Südesch		6.27			7.26		8.27
- Agterhorn		6.28			7.28		8.28
Heesterkante, Fürstenweg/Steg.				7.09		7.56	
- Fürstenweg / Zollweg				7.11		7.58	
- Zollweg/K20	6.23			7.13		8.00	
- Pöhlenweg	6.24			7.14		8.01	
- Zur Heest	6.25			7.15		8.02	
Echteler, Scholtmanns D./K20	6.26			7.16		8.03	
Heesterkante, Scholtm./Fürstenw.				7.18		8.05	
Oeveringen, Abzw.Echteler			7.08				
- Feldweg K20			7.09				
Echteler, Marschdiek			7.12				
- Beukerweg			7.13				
- Heesterkanter Str. / K21			7.14				
- Heesterkanter Str./Timmerweg			7.15				
- Scholmannseck				7.20		8.07	
- Timmerweg / K21				7.21		8.08	
- Vennhook				7.22		8.09	
- Timmerweg / Mittelweg				7.23		8.10	
- Schöpperts Diek / Mittelweg				7.25		8.12	
- Wilsumer Weg / Mittelweg				7.26		8.13	
- Kreuzung K20/K21 Ost				7.28		8.15	
- Kreuzung K20/K21 West	6.27		7.18				
- Heesterkanter Str. / K21	6.28						
- Beukerweg	6.29			7.29		8.16	
- Schule/Klein			7.20				
- Schöpperts Diek / Zur Haar			7.21				
- Oeveringer Querstr.			7.23				
Oeveringerfeld, Feldweg/Querstr			7.25				
Oeveringen, Querstraße / B403			7.27				
Oeveringerfeld, Grenzweg			7.28				
Vorwald, Düşhook		6.30	66		7.30		8.30
- Vechtemoate		6.31			7.31		8.31
- Am Esch / K29 an		6.33		U 7.32	7.32	8.19	8.33
- Am Esch / K29 ab		6.33		U 7.34	7.34	8.19	8.33
- Vechtemoate				7.36		8.21	
- Düşhook				7.37		8.22	
Laar, Schule				7.40		8.25	
Volzel, Beesterkampweg / B403		6.34			7.35		8.34
- Siedlung	6.31				7.37		
- Coevordener Str. Nr. 25		6.35			7.39		8.35
Emlichheim, Sägewerk Köster		6.36					
- Dorfstraße		6.37					
- Bahnhof	6.37						
- Rathaus		6.38					
- Ringer Str.		6.39					
- Schulzentrum			7.42		7.43		8.40
- Grundschule			7.50				

S = an Schultagen in NDS


























































































































































66 = Bus fährt über Kalle nach Emlichheim (siehe Linie 920)

77 = nach Neuenhaus

B = Kleinbus (8-Sitzer)

U = Umstieg für Schüler zum Emlichheimer Schulzentrum in Fahrt 9012

912 Emlichheim - Oeveringen - Volzel - Laar - Eschebrügge - Laarwald - Heesterkante - Echteler

VGB	Montag - Freitag								
	9117	9119	9129	9131	9163	9165	9173	9197	2061
Fahrt-Nummer:	S	S	S	S	S	S	S	S	S
Verkehrsbeschränkungen:									
Anmerkungen:									
Emlichheim, Bahnhof									15.30
- Schulzentr. Bstg. 4			12.35					13.35	15.35
- Schulzentr. Bstg. 5				12.35			13.30		
- Wilsumer Str.			12.36					13.36	15.36
- Sägewerk Köster			 12.39					 13.39	 15.39
Oeveringen, Abzw.Echteler				 12.37			 13.32		
Oeveringerfeld, Grenzweg							 13.37		
Oeveringen, Querstraße / B403							 13.39		
Oeveringerfeld, Feldweg/Querstr							 13.40		
Oeveringen, Feldweg K20				 12.39			 13.42		
Echteler, Marschdiek				 12.40			 13.43		
Vorwald, Am Esch / K29			 12.42					 13.42	 15.42
- Vechtemoate			 12.44					 13.44	 15.44
- Düşhook			 12.45					 13.45	 15.45
- Knüvendiek / Am Bahndamm			 12.46					 13.46	 15.46
- Sportplatz			 12.48					 13.48	 15.48
- Erlenstraße			 12.50					 13.50	 15.50
Eschebrügge, Kanalbrücke			 12.51					 13.51	 15.51
- Wöstener Schulweg			 12.53					 13.53	 15.53
- Aatalstraße / Ilkenweg			 12.54					 13.54	 15.54
- Ilkenweg / B403			 12.56					 13.56	 15.56
- Aatalstraße / B403			 12.58					 13.58	 15.58
Laar, Bahnhof Laarwald			 13.01					 14.01	 16.01
- Agterhorn			 13.03					 14.03	 16.03
- Grote Südesch			 13.04					 14.04	 16.04
- Dorfstraße			 13.05					 14.05	 16.05
- kath.Kirche			 13.06					 14.06	 16.06
- Schule	12.13	12.13	13.10		13.10	13.10		14.10	16.10
- Bahnhof Laarwald	 12.15				 13.12				
Eschebrügge, Aatalstraße / B403	 12.16				 13.13				
- Ilkenweg / B403	 12.17				 13.14				
- Aatalstraße / Ilkenweg	 12.18				 13.15				
- Wöstener Schulweg	 12.19				 13.16				
- Kanalbrücke	 12.20				 13.17				
Vorwald, Erlenstraße	 12.22				 13.19				
- Sportplatz	 12.23				 13.20				
- Knüvendiek / Am Bahndamm	 12.25				 13.22				
- Düşhook	 12.26				 13.23				
- Vechtemoate	 12.27				 13.24				
- Unterführung	 12.29				 13.26				
- Am Esch / K29	 12.30				 13.27				
Echteler, Beukerweg		 12.21		 12.43		 13.18	 13.46		
- Heesterkanter Str. / K21				 12.44			 13.47		
- Heesterkanter Str./Timmerweg				 12.45			 13.48		
- Kreuzung K20/K21 Ost		 12.23				 13.20			
- Wilsumer Weg / Mittelweg		 12.25				 13.22			
- Schöpperts Diek / Mittelweg		 12.26				 13.23			
- Timmerweg / Mittelweg		 12.28		 12.47		 13.25	 13.50		
- Vennhook		 12.29		 12.48		 13.26	 13.51		
- Timmerweg / K21		 12.30		 12.49		 13.27	 13.52		
- Scholmannseck		 12.31		 12.50		 13.28	 13.53		
Heesterkante, Scholtm./Fürstenw.		 12.32		 12.52		 13.29	 13.55		
- Fürstenweg/Steg.		 12.34		 12.54		 13.31	 13.57		
- Fürstenweg / Zollweg		 12.36		 12.55		 13.33	 13.58		
- Zollweg/K20		 12.38		 12.57		 13.35	 14.00		
- Pöhlerweg		 12.39		 12.58		 13.36	 14.01		
- Zur Heest		 12.40		 12.59		 13.37	 14.02		
Echteler, Scholtmanns D./K20		12.41		 13.00		13.38	 14.03		
- Kreuzung K20/K21 West				 13.02			 14.05		
- Schule/Klein				 13.04			 14.07		
- Schöpperts Diek / Zur Haar				 13.06			 14.09		
- Schöpperts Diek / Mittelweg				 13.07			 14.10		
- Wilsumer Weg / Mittelweg				13.08			 14.11		
- Oeveringer Querstr.							14.12		

S = an Schultagen in NDS

 = nur Ausstieg bei Bedarf

 = Kleinbus (8-Sitzer)